

Свердловская область
Управление образования
Администрации Артинского городского округа
Муниципальное автономное общеобразовательное учреждение
«Сажинская средняя общеобразовательная школа»

623361, Свердловская область, Артинский район, с.Сажино, ул.Чухарева, 1а.
Телефон: 8(34391) 3-72-20, (34391) 3-71-64, E-mail:sazhinoschool@mail.ru
ОКПО 12311936, ОГРН 1026602054082, ИНН 6636005541, КПП 661901001.

УТВЕРЖДАЮ:
Директор МАОУ «Сажинская СОШ»
С. Ф. Половников
Приказ № 75/9-од от 29.05.2024 г.



ПАСПОРТ
доступности объекта социальной инфраструктуры
и предоставляемых на нем услуг

1. Общие сведения об объекте

1.1. Вид (наименование) объекта: Муниципальное автономное общеобразовательное учреждение Сажинская средняя общеобразовательная школа, филиал «Коневский детский сад»

1.2. Полный почтовый адрес объекта: 623361, Свердловская область, Артинский район, д.Конево, ул.Заречная 11

1.3. Сведения о размещении объекта:

отдельно стоящее здание (количество этажей) _____, _____ кв. м,

часть здания 1 этаж (-а, -ей) (или на _____ этаже), 232,9 кв. м,

наличие прилегающего земельного участка (да/нет), 2948 кв. м.

1.4. Год постройки здания 1987, последнего капитального ремонта _____

1.5. Дата предстоящих плановых ремонтных работ:

Текущего 2023г., капитального _____

1.6. Сведения об организации, расположенной на объекте:

1.6.1. Наименование организации, расположенной на объекте:

полное наименование (по учредительным документам): Муниципальное автономное общеобразовательное учреждение Сажинская средняя общеобразовательная школа, филиал «Коневский детский сад» сокращенное наименование (по учредительным документам): МАОУ Сажинская СОШ СП «Детский сад с. Сажино»,

1.6.2. Юридический адрес организации, телефон, электронная почта: 623661, Свердловская область, Артинский район, с. Сажино, ул. Чухарева 1а тел. 8(34391)3-71-20, e-mail: sazhinoschool@mail.ru

1.6.3. Основание для пользования объектом (оперативное управление, аренда, собственность): оперативное управление

1.6.4. Форма собственности объекта (государственная (федеральная, региональная), муниципальная, частная): муниципальная

1.6.5. Вышестоящая организация (наименование): Управление образования АГО

1.6.6. Юридический адрес вышестоящей организации, телефон, электронная почта: 623340 Свердловская область, п. Арти, ул. Ленина 81, тел. 8(34391)2-15-05, e-mail: serebrennikova-mv@yandex/ru

2. Характеристика деятельности организации на объекте (по обслуживанию населения)

2.1. Сфера деятельности (социальная защита, занятость, здравоохранение, культура, образование, транспорт, информация и связь, физическая культура и спорт): образование

2.2. Категории обслуживаемого населения по возрасту (дети, взрослые, все возрастные категории): дети

2.3. Категории обслуживаемых инвалидов (инвалиды, передвигающиеся на креслах-колясках, инвалиды с нарушением опорно-двигательного аппарата, инвалиды с нарушением зрения, инвалиды с нарушением слуха, инвалиды с умственными нарушениями): инвалиды, передвигающиеся на креслах-колясках, инвалиды с нарушением опорно-двигательного аппарата, инвалиды с нарушением зрения, инвалиды с нарушением слуха, инвалиды с умственными нарушениями

2.4. Виды услуг: Дошкольное образование

2.5. Форма оказания услуг (на объекте, с длительным пребыванием, с проживанием, на дому, дистанционно): на объекте с 8-00 до 17-00

2.6. Плановая мощность:

посещаемость (количество обслуживаемых граждан в день) 15;

вместимость 20;

пропускная способность 20.

2.7. Участие в исполнении индивидуальной программы реабилитации или абилитации инвалида (ребенка-инвалида) (да/нет): -

3. Состояние доступности объекта и предоставляемых на нем услуг

3.1. Путь следования к объекту пассажирским транспортом (описать маршрут движения с использованием пассажирского транспорта) _____

_____,
наличие адаптированного пассажирского транспорта к объекту _____.

3.2. Путь к объекту от ближайшей остановки пассажирского транспорта:

3.2.1. Расстояние до объекта от остановки транспорта 50 метров.

3.2.2. Время движения (пешком) 2 минуты.

3.2.3. Наличие выделенного от проезжей части пешеходного пути (да/нет): да

3.2.4. Перекрестки (нерегулируемые, регулируемые, регулируемые со звуковой сигнализацией, таймером, нет): нерегулируемые

3.2.5. Информация на пути следования к объекту (акустическая, тактильная, визуальная, нет): нет

3.2.6. Перепады высоты на пути (съезды с тротуара) (нет/есть (описать)): съезды с тротуара, их обустройство для инвалидов, передвигающихся на креслах-колясках (нет/есть (описать)): нет

3.3. Организация доступности объекта и предоставляемых на нем услуг для инвалидов¹

Номер строки	Категория инвалидов (вид нарушения)	Вариант организации доступности объекта и предоставляемых на нем услуг ²
1:	Все категории инвалидов и маломобильных групп населения ³	ДУ
2.	в том числе инвалиды:	
3.	передвигающиеся на креслах-колясках	ДУ
4.	с нарушением опорно-двигательного аппарата	ДУ
5.	с нарушением зрения	Б
6.	с нарушением слуха	Б
7.	с умственными нарушениями	А

¹ С учетом СП 35-101-2001, СП 31-102-99.

² Указывается один из вариантов:

«А» (доступность всех зон и помещений (универсальная);

«Б» (специально выделенные для инвалидов участки и помещения);

«ДУ» (дополнительная помощь сотрудника, услуги на дому, дистанционно);

«Нет» (не организована доступность).

³ Указывается худший из вариантов ответа

3.4. Состояние доступности основных структурно-функциональных зон объекта

Номер строки	Основные структурно-функциональные зоны объекта	Состояние доступности объекта для основных категорий инвалидов ⁴							Для всех категорий маломобильных групп населения ⁵
		К (для передвижающихся на креслах-колясках)	О (с нарушениями опорно-двигательного аппарата)	С (с нарушениями зрения)	Г (с нарушениями слуха)	У (с умственными нарушениями)	Ду		
1.	Территория, прилегающая к зданию (участок)	ДУ	ДП	ДУ	ДП	ДП	ДУ	ДУ	ДУ
2.	Вход (входы) в здание	ДУ	ДП	ДП	ДП	ДП	ДП	ДУ	ДУ
3.	Путь (пути) движения внутри здания, включая пути эвакуации	ДУ	ДП	ДУ	ДП	ДП	ДП	ДУ	ДУ
4.	Зона целевого назначения здания (целевого посещения объекта)	ДУ	ДП	ДУ	ДП	ДП	ДП	ДУ	ДУ
5.	Санитарно-гигиенические помещения	ДУ	ДП	ДУ	ДП	ДП	ДП	ДУ	ДУ
6.	Система информации и связи (на всех зонах)	ДУ	ДП	ДУ	ДП	ДП	ДП	ДУ	ДУ
7.	Пути движения к объекту (от остановки транспорта)	ДУ	ДП	ДУ	ДП	ДП	ДП	ДУ	ДУ
8.	Все зоны и участки ⁵	ДУ	ДП	ДУ	ДП	ДП	ДП	ДУ	ДУ

⁴ Указывается:

ДП – доступно полностью (доступность для всех категорий инвалидов и других маломобильных групп населения);

ДЧ – доступно частично (доступность мест целевого назначения для отдельных категорий инвалидов);

ДУ – доступно условно (организация помощи сотрудниками организации или иной альтернативной формы обслуживания (на дому, дистанционно, иное));

нет – недоступно (не предназначен для посещения инвалидами и другими маломобильными группами населения).

⁵ Указывается худший из вариантов ответа.

3.5. Итоговое заключение о состоянии доступности объекта и предоставляемых на нем услуг: Объект доступен условно для посещения инвалидов

4. Управленческое решение

4.1. Рекомендации по адаптации основных структурно-функциональных зон объекта:

Номер строки	Основные структурно-функциональные зоны объекта	Рекомендации по адаптации объекта (вид работы) ⁶			технические решения невозможны – организация альтернативной формы обслуживания
		не нуждается (доступ обеспечен)	ремонт (текущий, капитальный), оснащение оборудованием	индивидуальное решение с техническими средствами реабилитации	
1.	Территория, прилегающая к зданию (участок)		Обустройство поручней для передвижения (для всех категорий инвалидов)		
2.	Вход (входы) в здание		Замена входных дверей в здание, специальное оборудование (для всех категорий инвалидов)		
3.	Путь (пути) движения внутри здания, включая пути эвакуации			Оснащение специальным оборудованием (для всех категорий инвалидов)	
4.	Зона целевого назначения здания (целевого посещения объекта)		Оснащение специальным оборудованием (для всех категорий инвалидов)		
5.	Санитарно-гигиенические помещения		Оснащение специальным оборудованием (для всех категорий инвалидов)		
6.	Система информации и связи (на всех зонах)			Оснащение специальным оборудованием (для всех категорий инвалидов)	
7.	Пути движения к объекту		Ремонт дороги,		

Номер строки	Основные структурно-функциональные зоны объекта	Рекомендации по адаптации объекта (вид работы) ^б		
		не нуждается (доступ обеспечен)	ремонт (текущий, капитальный), оснащение оборудованием	индивидуальное решение с техническими средствами реабилитации
	(от остановки транспорта)		трогуара. Оснащение специальным оборудованием (для всех категорий инвалидов)	
8.	Все зоны и участки		Оснащение специальным оборудованием (для всех категорий инвалидов)	

^б Указываются конкретные рекомендации по каждой структурно-функциональной зоне.


4.2. Период проведения работ: 2029год

в рамках исполнения (указать наименование программы или плана мероприятий по адаптации основных структурно-функциональных зон объекта): плана мероприятий по адаптации основных структурно-функциональных зон объекта

4.3. Ожидаемый результат (по состоянию доступности объекта) после выполнения работ по адаптации основных структурно-функциональных зон объекта: Объект будет доступен для всех категорий инвалидов.

5. Паспорт доступности объекта социальной инфраструктуры и предоставляемых на нем услуг (далее – Паспорт доступности объекта) разработан комиссией по проведению обследования и паспортизации объекта социальной инфраструктуры и предоставляемых на нем услуг (далее – Комиссия):


Председатель Комиссии:



_____/Половников С.Ф.

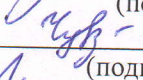
(подпись/Ф.И.О.)

Члены Комиссии:



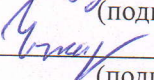
_____/Неверова Н. А.

(подпись/Ф.И.О.)



_____/Чугаева В. И.

(подпись/Ф.И.О.)



_____/Чухарев В. В.

(подпись/Ф.И.О.)

6. Копия Паспорта доступности объекта направлена _____

(дата)

в Управления социальной политики Министерства социальной политики Свердловской области для размещения информации о состоянии доступности объекта социальной инфраструктуры и предоставляемых на нем услуг для инвалидов и других маломобильных групп населения Свердловской области в автоматизированной информационной системе «Доступная среда Свердловской области» в информационно-телекоммуникационной сети «Интернет».